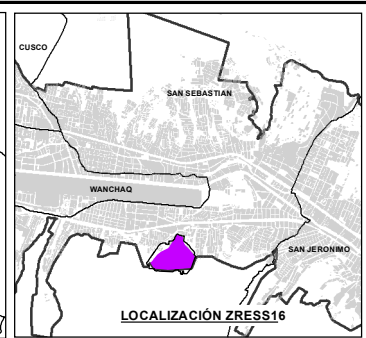
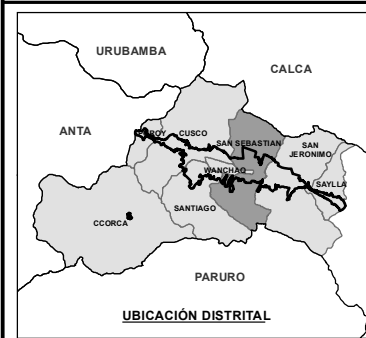
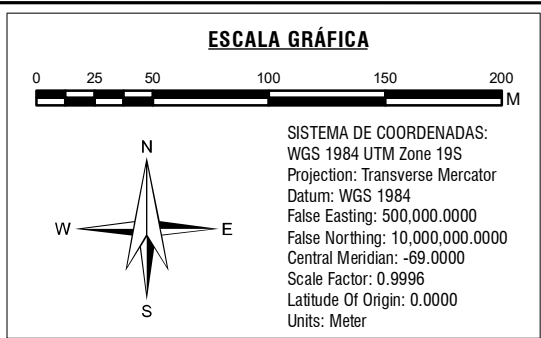


USO PREDOMINANTE DE LA EDIFICACION
1:3,250



LEYENDA		
	ZONA DE REGLAMENTACION ESPECIAL	
	AMBITO DE ESTUDIO	
	LÍNEA FÉRREA	
	AREA DEGRADADA POR DISPOSICION FINAL DE RRSS	
	OCCUPACION ACTUAL	
	RED HÍDRICA	
	MANZANAS ENTORNO URBANO	
	ZONA DE PROTECCIÓN AMBIENTAL	
	CURVAS DE NIVEL	
	CUERPO DE AGUA	
	VIVIENDA / CASA HABITACION	
	TALLER	
	COMERCIO/SERVICIOS	
	INDUSTRIA/TALLER	
	OTROS	
	SIN USO	
	BAJO	NIVEL PELIGRO POR LICUEFACCION
	MEDIO	
	ALTO	
	MUY ALTO	



	MUNICIPALIDAD PROVINCIAL DE CUSCO	GERENCIA DE DESARROLLO URBANO Y RURAL	
PLAN ESPECIFICO ZRESS16			
PROYECTO: "MEJORAMIENTO Y RECUPERACION DE LAS CONDICIONES DE HABITABILIDAD URBANA EN 41 ZONAS DE REGLAMENTACION ESPECIAL DE LA PROVINCIA DE CUSCO"			
MAPA: USO PREDOMINANTE DE LA EDIFICACION			
AGrupACIONES Y/O SECTOR:		SECTOR SAN ANTONIO	CODIGO: MD-FC 06A
FUENTE: - PDM CUSCO - SGRP - PDU CUSCO - SGRTP - LEVANTAMIENTO TOPOGRAFICO 41 ZRS - FOLIOS TECNICOS 41 ZRE - HABILITACIONES URBANAS	UBICACION: REGION CUSCO PROVINCIA CUSCO DISTRITO - SAN SEBASTIAN	ELABORADO POR: EQUIPO TECNICO PM41ZRE LOS LIMITES DISTRITALES SON REFERENCIALES Ley N° 27795 (Sis Disposición Transitoria)	ESCALA: 1:3.250 OCTUBRE - 2022